



# Tegnforklaring

524000

524500










525000

## nr. 1 - BEBYGGELSE OG ANLEGG

-  Fritidsbebyggelse-frittliggende
-  Fritids- og turistformål
-  Friluftsmål
-  Skiløypetrase
-  Øvrige kommunaltekniske anlegg
-  Energianlegg
-  Renovasjonsanlegg
-  Telekommunikasjonsanlegg

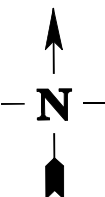
## nr. 2 – SAMFERDSELSANLEGG OG

### TEKNISK INFRASTRUKTUR

-  Annen veggrunn - tekniske anlegg
-  Kjøreveg
- SONE MED SÆRLIG ANGITTE HENSYN**
-  FARESONE Flomfare
-  Hensyn friluftsliv
- LINJESYMBOLER Juridiske linjer**
-  Plangrense
-  Grense for arealformål
-  Regulert tomtegrense
-  Byggegrense
-  Regulert senterlinje

0 50 100 150 200 250

Meter




6756500

6756500

6756000

6756000

DETALJREGULERING FOR

<b>STORSTØLLIE, PLANENDRING 2016</b>	<b>Kartgrunnlag</b>	FKB, 21.10.2015	
	<b>Koordinatsystem:</b>	EUREF89, UTM 32N	
	<b>Målestokk:</b>		
<b>PlanID: 0542DR221</b>	<b>Ekvidistanse:</b>	Ekvidistanse 5 m - Høgdegrl. NN2000	
<b>Saksbehandling jf. plan- og bygningslova</b>	<b>Forslagstiller:</b>	Nord-Aurdal kommune	
	<b>Dato</b>	<b>Saksnr.</b>	<b>Signatur</b>
Kunngjøring av oppstart av arbeidet	29.09.2015		es
1. gongs handsaming i Planutvalget	28.01.2016	006/16	es
1. Offentleg høyring	30.01.16 - 20.03.16		es
2. gongs handsaming i Planutvalget.	15.06.2016	043/16	es
Vedtak i Kommunestyret	30.06.2016	075/16	es
 Nord-Aurdal kommune	<b>Plan utarbeidet av:</b>	<b>Sakshandsamar:</b>	
	Landskapsarkitekt John Lie	es	
		<b>Dato:</b>	
		15.06.2016	

6755500

524500

525000